

Rally 2022 Catamarqueño

LIBRO DE RUTA

RALLY DE RECREO



Organizacion

4ª fecha Rally Catamarqueño,

COEFICIENTE - 1 - denominada Rally de Recreo

que se desarrollará con epicentro en La Localidad de RECREO , desde el día 16 al 18 de JUNIO del 2022.-

Esta competencia sera disputada conforme al Reglamento del Campeonato Provincial de Rally 2022 y al reglamento del rda del automovil club argentino, al Reglamento de la CIA de la fia y sus anexos, al RDA y sus anexos, a los reglamentos del campeonato de la cda del aca, y al presente rpp y sus anexos al Código de transito de la República Argentina y a las normas de transito de las respectivas zonas y/o poblaciones que atraviase el itinerario del rally.-

COMITE DE ORGANIZACION :

MUNICIPALIDA DE RECREO

F.C.D.M

Rallyceros

OFICIALES DE LA PRUEBA :

**Comisarios Deportivos : sr. AHUMADA, CRISTIAN
CORDOBA LUIS
VARAJNOLO JORGUE**

Directòr De La Prueba :

Directòr De La Prueba Adjunto :

Comisario Tecnico: CARRIZO GUSTAVO

Responsable de 00 : SOCHI EMILIANO

Responsable de 0 : BARRIONUEVO MARTIN

Responsable del barredòr : JORGUE MOLINA

Responsable de Seguridad : POLICIA DE CATAMARCA

Responsable de Sanidad: SOLMED, HOSPITAL DE CATAMARCA

Responsable de Resultados : A.S.E.R

Controles y Computos : A.S.E.R

CRONOGRAMA

FECHA	HORARIOS	INFORMACION
Miercoles 8 de JUNIO	10:00 Hs	APERTURA DE INSCRIPCION (Enlace Web) Lugar a Designar
Miercoles 15 de JUNIO	19:00 Hs	CIERRE DE INSCRIPCION (Enlace Web)
jueves 16 de JUNIO	21:00 Hs	LARGADA SIMBOLICA (NO OBLIGATORIO)
viernes 17 de JUNIO	08:00 a 12 :30 Hs	INSCRIPCION, V. TECNICA Y ADMINISTRATIVA parque de asistencia - Predio Festival del Cabrito PARQUE DE SERVICIO Predio Festival
	11:00 a 11:20 Hs	VERIFICACION T. DE LOS OBSERVADOS Predio Festival
	12:00 a 12:30 Hs	PUBLICACION ORDEN DE LARGADA DIA 1 REUNION DE PILOTOS Predio Festival
	14:00 Hs	SALIDA P. de SERVICIO - CH 0
	14:13 Hs	LARGADA P.E. 1 , Gas del Estado - Coyote
	14:31 Hs	LARGADA P.E. 2 , La Calera - Agua y Energia
	14:51 Hs	ENTRADA P. de SERVICIO - CH Predio Festival
	15:31 Hs	SALIDA - CH 2D Predio Festival
	15:44 Hs	LARGADA P.E. 3 Gas del Estado - Coyote
	16:02Hs	LARGADA P.E. 4 La Calera - Agua y Energia
	16:22 Hs	ENTRADA P. de SERVICIO - CH Predio Festival
	17:27 Hs	PARQUE CERRADO DIA 1 CH Predio Festival
sabado 18 de JUNIO	07:50 Hs	PARQUE CERRADO DIA 2 - SALIDA Predio Festival
	08:30 Hs	PARQUE DE SERVICIO- ENTRADA CH ESQUIU
	09:00 Hs	SALIDA P. de SERVICIO - CH ESQUIU
	09:38 Hs	LARGADA P.E. 5 , Las Peñas - Rio La Dorada
	10:14 Hs	LARGADA P.E. 6 , Cortada Cañarol - El Bañado
	10:54 Hs	ENTRADA P. de SERVICIO - CH ESQUIU
	11:34 Hs	SALIDA - CH ESQUIU
	12:02 Hs	LARGADA P.E. 7 , Las Peñas - Rio La Dorada
	12:40 Hs	LARGADA P.E. 8 , Cortada Cañarol - El Bañado
	13:40 Hs	PARQUE CERRADO FINAL CH ESQUIU
	14:00 Hs	VERIFICACION TECNICA FINAL Municipalidad
	14:00 Hs	ENTREGA DE PREMIOS ESQUIU



ETAPA 1

CH-PE	LUGAR	Dist. P.E.	Dist. Enlace	Dist. Total	T.Otorgado	Paso 1º auto
0	PARQUE DE SERVICIO - SALIDA					14:00
1	PREDIO FESTIVAL		4,13	4,13	0:10	14:10
PE 1	GAS DEL ESTADO - COYOTE (I)	2,42				14:13
2	LA CALERA		1,00	7,55	0:15	14:28
PE 2	LA CALERA - AGUA Y ENERGIA (I)	2,73				14:31
	PREDIO FESTIVAL		2,44	12,72	00:20	
2A	PARQUE DE SERVICIO - ENTRADA					14:51
2B	PARQUE DE SERVICIO - SALIDA				00:40	
SECCION 1						

CH-PE	LUGAR	Dist. P.E.	Dist. Enlace	Dist. Total	T.Otorgado	Paso 1º auto
2D	SALIDA					15:31
3	PREDIO FESTIVAL		4,13	4,13	0:10	15:41
PE 3	GAS DEL ESTADO - COYOTE (II)	2,42				15:44
4	LA CALERA		1,00	7,55	0:15	15:59
PE 4	LA CALERA - AGUA Y ENERGIA (II)	2,73				16:02
	PREDIO FESTIVAL		2,44	12,72	00:20	16:22
4A	PARQUE DE SERVICIO - ENTRADA				1:00	
4B	PARQUE DE SERVICIO - SALIDA				00:05	17:22
4C	INGRESO PARQUE CERRADO DIA 1					17:27
SECCION 2						



ETAPA 2

CH-PE	LUGAR	Dist. P.E.	Dist. Enlace	Dist. Total	T.Otorgado	Paso 1º auto
4D	P.CERRADO DIA 2 - SALIDA		27,10		00:40	07:50
4E	ASISTENCIA REMOTA - ESQUIU - ENTRADA				00:30	08:30
4F	ASISTENCIA REMOTA - ESQUIU - SALIDA					9:00
	LA PEÑAS		30,00	57,10	00:35	09:35
P 5	LAS PEÑAS - RIO LA DORADA (I) 21,2					09:38
6	CORTADA CAÑAROL		2,86	81,16	00:35	10:11
6	CORTADA CAÑAROL - EL BAÑADO (I) 14,1					10:14
	ESQUIU		28,30	123,56	00:40	10:54
6A	ASISTENCIA REMOTA - ESQUIU - ENTRADA				00:40	
6B	ASISTENCIA REMOTA - ESQUIU - SALIDA					11:34
6C						

SECCIO 3

CH-PE	LUGAR	Dist. P.E.	Dist. Enlace	Dist. Total	T.Otorgado	Paso 1º auto
6D	- SALIDA					11:34
7	LA PEÑAS		30,00	30,00	00:35	11:59
PE 7	LAS PEÑAS - RIO LA DORADA (II) 21,2					12:02
8	CORTADA CAÑAROL		2,86	54,06	00:35	12:37
PE 8	CORTADA CAÑAROL - EL BAÑADO (II) 14,1					12:40
8A	INGRESO P. CERRADO FINAL			96,46		13:40

SECCION 4

	PE	ENLACE	TOTAL
TOTALES ETAPA 1	10,30	15,14	25,44
TOTALES ETAPA 2	70,60	149,45	220,05
TOTALES 8 PE	80,90	164,59	245,49

Rally 2022 **Catamarqueño**

**LA ORGANIZACION "RECOMIENDA" UTILIZAR
LA APLICACION MAPS.ME PARA PODER REALIZAR
EL RECONOCIMIENTO DE RUTA , LA APLICACION
FUNCIONA SIN SEÑAL TELEFONICA**



MAPS.ME
Offline Mobile Maps

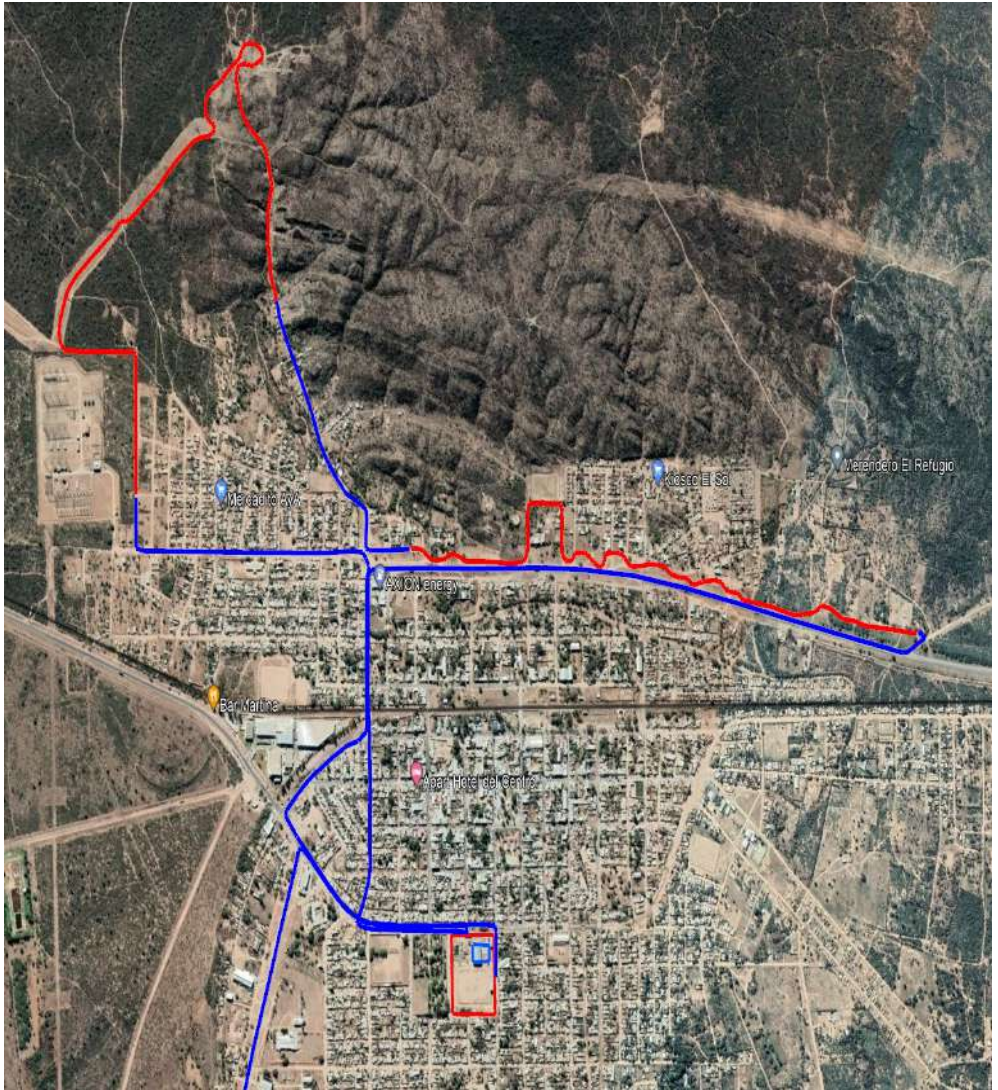
**LOS "TRACKER" DE CADA PRUEBA ESPECIAL
SERA PASADO EN LOS GRUPOS
DE whatsapp CORRESPONDIENTES**

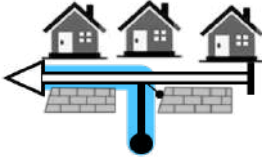


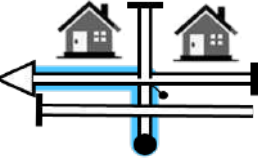
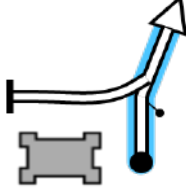
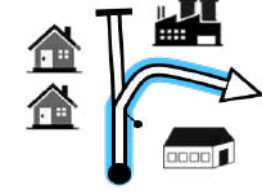
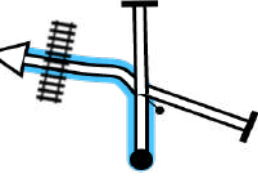
LA ASISTENCIA ESTARA UBICADA EN EL PREDIO DEL FESTIVAL DEL CABRITO



ETAPA 1

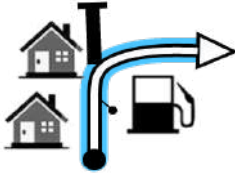



Rally 2022 Catamarqueño



From TC 0 ASISTENCIA		DISTANCE: 4,10 Km		DAY: 1	
To TC 1 GAS DEL ESTADO		AVERAGE: 24.6 kph		SECTION: 1	
				TIME ALLOWED: 10 min	
DISTANCE		DIRECTION	INFORMATION	DISTANCE	
TOTAL	PARTIAL			REGRESS	
0,00	0,00	 1	 salida asistencia calle sarmiento  <div style="border: 1px solid black; padding: 2px; width: fit-content;"> S-029°16.807' W-065°03.777' ALT: 0 m </div>	4,10	
0,11	0,11	 2	toma AV Nestor Kirchner	3,99	
0,95	0,84	 3	sigue por Ruta 20	3,15	
1,07	0,12	 4	deja Ruta 20 toma ruta 157	3,04	
1,45	0,38	 5	sigue por Ruta 157	2,65	

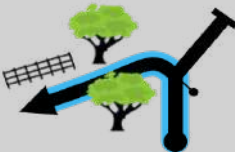


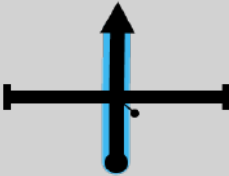

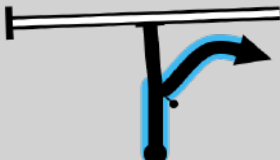
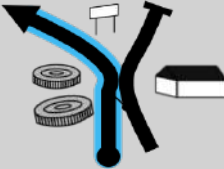
PROXIMA NOTA

0,42

From TC 0 ASISTENCIA		DISTANCE: 4,10 Km		DAY: 1
To TC 1 GAS DEL ESTADO		AVERAGE: 24.6 kph		SECTION: 1
				TIME ALLOWED: 10 min
DISTANCE		DIRECTION	INFORMATION	DISTANCE REGRESS
TOTAL	PARTIAL			
1,87	0,42	 <div style="border: 1px solid black; padding: 2px; display: inline-block;">6</div>	estacion de servicio axion	2,23
4,04	2,17	 <div style="border: 1px solid black; padding: 2px; display: inline-block;">7</div>	deja Ruta 157	0,06
4,10	0,06	 <div style="border: 1px solid black; padding: 2px; display: inline-block;">8</div>	<div style="border: 1px solid black; padding: 5px; display: inline-block;">  <p>TC 1 GAS DEL ESTADO</p> <p>(-4,1)</p> <p>S-029°17.424' W-065°02.849'</p> <p>ALT: 0 m</p> </div>	0,00
0,00				



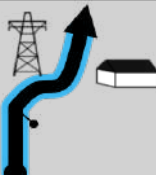

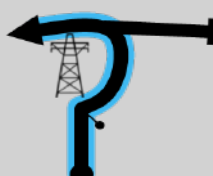
PROXIMA NOTA

0,00

From TC 1 GAS DEL ESTADO		DISTANCE: 3,40 Km		DAY: 1	
To TC 2 LA CALERA		RECORD: Revised Route		SECTION: 1	
SPECIAL STAGE GAS DEL ESTADO - COYOTE		1 2,5 Km		TIME ALLOWED: 15 min	
DISTANCE		DIRECTION	INFORMATION	DISTANCE REGRESS	
TOTAL	PARTIAL				
0,00	0,00	 <div style="display: flex; justify-content: space-between; align-items: center;"> 9 2,50 </div>	 <p>bandera en arbol</p> <div style="display: flex; align-items: center; justify-content: center;">  <div style="border: 1px solid black; padding: 2px; margin-left: 5px;"> S-029°17.434' W-065°02.837' ALT: 0 m </div> </div>	3,40	
0,23	0,23	 <div style="display: flex; justify-content: space-between; align-items: center;"> 10 2,27 </div>	<p>cantera</p>	3,17	
0,42	0,19	 <div style="display: flex; justify-content: space-between; align-items: center;"> 11 2,08 </div>		2,98	
0,47	0,05	 <div style="display: flex; justify-content: space-between; align-items: center;"> 12 2,03 </div>		2,93	
0,86	0,39	 <div style="display: flex; justify-content: space-between; align-items: center;"> 13 1,64 </div>	<p>gomeria</p>	2,54	

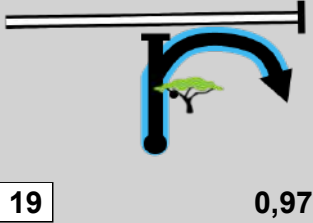
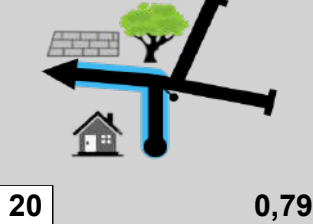
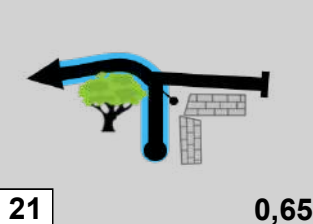
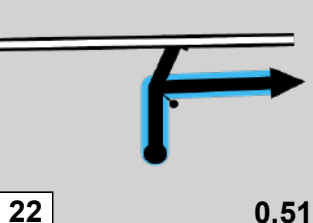
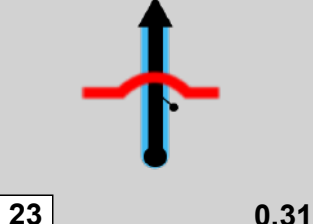
PROXIMA NOTA

0,23

From TC 1 GAS DEL ESTADO		DISTANCE: 3,40 Km		DAY: 1	
To TC 2 LA CALERA				SECTION: 1	
SPECIAL STAGE GAS DEL ESTADO - COYOTE		1 2,5 Km		RECORD: Revised Route	
				TIME ALLOWED: 15 min	
DISTANCE		DIRECTION	INFORMATION	DISTANCE REGRESS	
TOTAL	PARTIAL				
1,09	0,23	 14 1,41	taller Maggy	2,31	
1,16	0,07	 15 1,34	cruza asfalto	2,24	
1,26	0,10	 16 1,24	tinglado	2,14	
1,35	0,09	 17 1,15	casa verde pedras blancas	2,05	
1,49	0,14	 18 1,01		1,91	







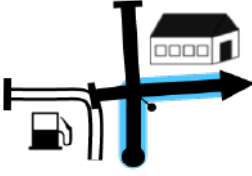


PROXIMA NOTA

0,04

From TC 1 GAS DEL ESTADO		DISTANCE:		DAY:	1
To TC 2 LA CALERA		3,40 Km		SECTION:	1
SPECIAL STAGE		1	RECORD:	TIME ALLOWED:	
GAS DEL ESTADO - COYOTE		2,5 Km	Revised Route	15 min	
DISTANCE		DIRECTION	INFORMATION	DISTANCE REGRESS	
TOTAL	PARTIAL				
1,53	0,04			1,87	
1,71	0,18		Club Pedro Cano	1,69	
1,85	0,14			1,55	
1,99	0,14			1,41	
2,19	0,20			1,21	



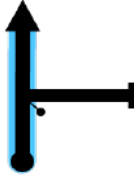



PROXIMA NOTA

0,05

From TC 1 GAS DEL ESTADO		DISTANCE: 3,40 Km		DAY: 1	
To TC 2 LA CALERA		RECORD: Revised Route		SECTION: 1	
SPECIAL STAGE GAS DEL ESTADO - COYOTE		1 2,5 Km		TIME ALLOWED: 15 min	
DISTANCE		DIRECTION	INFORMATION	DISTANCE REGRESS	
TOTAL	PARTIAL				
2,24	0,05	 24 0,26			1,16
2,32	0,08	 25 0,18			1,08
2,39	0,07	 26 0,11			1,01
1 2,50	0,11	 27 0,00	 marca en poste  S-029°16.370' W-065°03.268' ALT: 0 m		0,90
2,64	0,14	 28	 STOP  S-029°16.302' W-065°03.301' ALT: 0 m		0,76







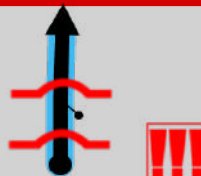
PROXIMA NOTA

0,10

From TC 1 GAS DEL ESTADO		DISTANCE: 3,40 Km		DAY: 1
To TC 2 LA CALERA		AVERAGE: 13.6 kph		SECTION: 1
				TIME ALLOWED: 15 min
DISTANCE		DIRECTION	INFORMATION	DISTANCE REGRESS
TOTAL	PARTIAL			
2,74	0,10	 29		0,66
2,82	0,08	 30		0,58
3,01	0,19	 31		0,39
3,40	0,39	 32	 <p>TC 2 LA CALERA</p> <p>(-3,4)</p> <p>S-029°15.980' W-065°03.046'</p>  <p>ALT: 0 m</p>	0,00


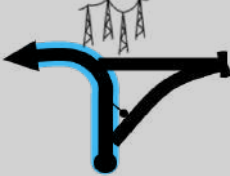

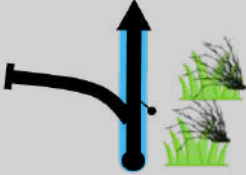





PROXIMA NOTA

0,00

From TC 2 LA CALERA		DISTANCE: 5,18 Km		DAY: 1	
To TC 3 ASISTENCIA		RECORD: Revised Route		SECTION: 1	
SPECIAL STAGE LA CALERA - AGUA Y ENERGIA		2 2,59 Km		TIME ALLOWED: 20 min	
DISTANCE		DIRECTION	INFORMATION	DISTANCE REGRESS	
TOTAL	PARTIAL				
0,00	0,00	 33 2,59	 marca en alambrado  S-029°15.970' W-065°03.035' ALT: 0 m	2,89	
0,38	0,38	 34 2,21		4,80	
0,62	0,24	 35 1,97		4,56	
0,72	0,10	 36 1,87		4,46	
1,57	0,85	 37 1,02		3,61	
0,06					

PROXIMA NOTA
PROCH NOTE
NEXT NOTE

TURN QUICKLY !!

From TC 2 LA CALERA		DISTANCE: 5,18 Km		DAY: 1	
To TC 3 ASISTENCIA		RECORD: Revised Route		SECTION: 1	
SPECIAL STAGE LA CALERA - AGUA Y ENERGIA		2 2,59 Km		TIME ALLOWED: 20 min	
DISTANCE		DIRECTION	INFORMATION	DISTANCE REGRESS	
TOTAL	PARTIAL				
1,63	0,06	 38 0,96		1,26	
2,02	0,39	 39 0,57		3,16	
2,15	0,13	 40 0,44	Arena	0,74	
2,59	0,44	 41 0,00	 fin en calle  S-029°15.782' W-065°03.383' ALT: 0 m	2,59	
2,89	0,30	 42	 En Avenida del Trabajo  S-029°15.858' W-065°03.546' ALT: 0 m	0,00	

PROXIMA NOTA

0,87



Solicitud de Reenganches

De acuerdo a lo establecido en El articulo 13.6 del presente Reglamento Particular de la Prueba se solicita por el presente la incorporacion en condicion de "Enganchado" para el segundo dia del Rally Catamarqueño 2ª fecha Rally de Belen se detallan mas abajo todos los datos de los participantes solicitante.

FIRMA DE AUTORIDAD



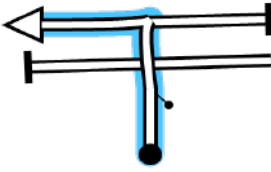
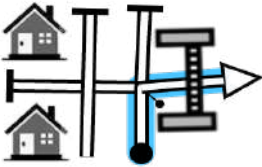


SOLICITUD DE REENGANCHES

AUTO NUMERO :

CLASE :

PILOTO :

FIRMA DEL SOLICITANTE :

From TC 2 LA CALERA		DISTANCE: 5,18 Km		DAY: 1
To TC 3 ASISTENCIA		AVERAGE: 15.54 kph		SECTION: 1
				TIME ALLOWED: 20 min
DISTANCE		DIRECTION	INFORMATION	DISTANCE REGRESS
TOTAL	PARTIAL			
3,76	0,87	 43	deja avenida toma Ruta 157	1,42
4,24	0,48	 44	sigue por calle Facundo Quiroga	0,00
4,73	0,49	 45	sigue por avenida Nestor Kirchner	0,45
5,18	0,45	 46	 Entrada Asistencia Predio del Festival  <div style="border: 1px solid black; padding: 2px; width: fit-content;"> S-029°16.718' W-065°03.746' ALT: 0 m </div>	0,00

PARA REALIZAR SECCION 2 DE LA ETAPA 1, VOLVER
A FIGURA "1"

PARQUE CERRADO





Solicitud de Reenganches

De acuerdo a lo establecido en El articulo 13.6 del presente Reglamento Particular de la Prueba se solicita por el presente la incorporacion en condicion de "Enganchado" para el segundo dia del Rally Catamarqueño 2ª fecha Rally de Belen se detallan mas abajo todos los datos de los participantes solicitante.

FIRMA DE AUTORIDAD

SOLICITUD DE REENGANCHES

AUTO NUMERO :

CLASE :

PILOTO :

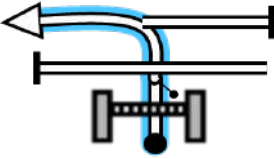


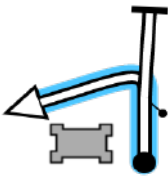
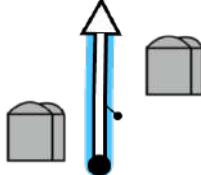
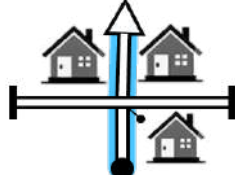



FIRMA DEL SOLICITANTE :

ETAPA 2

Rally 2022

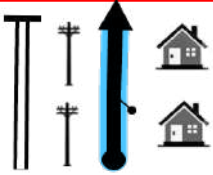





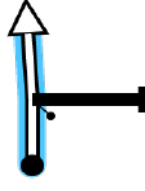


Catamarqueño






From TC 0 PARQUE CERRADO		DISTANCE: 56,27 Km		DAY: 2
To TC 1 ASISTENCIA		AVERAGE: 84.41 kph		SECTION: 1
				TIME ALLOWED: 40 min
DISTANCE		DIRECTION	INFORMATION	DISTANCE REGRESS
TOTAL	PARTIAL			
0,00	0,00	 <div style="border: 1px solid black; padding: 2px; display: inline-block;">1</div>	<div style="display: flex; align-items: center;"> <div style="margin-right: 10px;"></div> <div> <p>Salida Parque Cerrado</p> </div> </div> <div style="text-align: right; margin-top: 10px;"> <div style="border: 1px solid black; padding: 2px; display: inline-block;"> <small>S-029°16.728' W-065°03.748'</small> </div> <small>ALT: 0 m</small> </div> <div style="margin-left: 100px; margin-top: 10px;"></div>	56,27
0,72	0,72	 <div style="border: 1px solid black; padding: 2px; display: inline-block;">2</div>	<p style="text-align: center;">deja AV Nestor Kirchner</p> <p style="text-align: center;">Toma Ruta 20</p>	55,55
25,24	24,52	 <div style="border: 1px solid black; padding: 2px; display: inline-block;">3</div>	<p style="text-align: center;">Bienvenido Esquiú</p>	31,03
26,00	0,76	 <div style="border: 1px solid black; padding: 2px; display: inline-block;">4</div>	<p style="text-align: center;">Salida PC 6; 8</p>	30,27
26,36	0,36	 <div style="border: 1px solid black; padding: 2px; display: inline-block;">5</div>	<div style="display: flex; align-items: center;"> <div style="margin-right: 10px;"></div> <div> <p>Entrada Asistencia Flotante</p> </div> </div> <div style="text-align: right; margin-top: 10px;"> <div style="border: 1px solid black; padding: 2px; display: inline-block;"> <small>S-029°22.872' W-065°17.662'</small> </div> <small>ALT: 0 m</small> </div> <div style="margin-left: 100px; margin-top: 10px;"></div>	29,91

PROXIMA NOTA

0,15

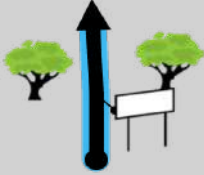


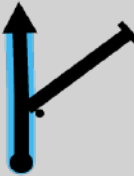
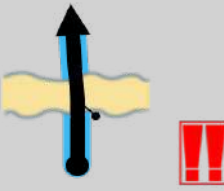
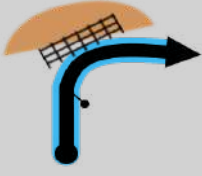
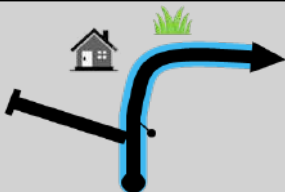
From TC 0 PARQUE CERRADO		DISTANCE: 56,27 Km		DAY: 2
To TC 1 ASISTENCIA		AVERAGE: 84.41 kph		SECTION: 1
				TIME ALLOWED: 40 min
DISTANCE		DIRECTION	INFORMATION	DISTANCE REGRESS
TOTAL	PARTIAL			
26,51	0,15	  6	 ASISTENCIA POR CALLE DE TIERRA	0,00
26,72	0,21	 7	 Salida Asistencia Flotante  <div style="border: 1px solid black; padding: 2px; width: fit-content;"> S-029°22.990' W-065°17.834' ALT: 0 m </div>	29,55
37,74	11,02	 8	Cantera sigue por Ruta 20	18,53
47,51	9,77	 9	<div style="border: 1px solid black; padding: 5px; width: fit-content; margin: 0 auto;"> jumeal las peñas </div> deja ruta 20	8,76
53,19	5,68	 10		3,08






From TC 0 PARQUE CERRADO		DISTANCE: 56,27 Km		DAY: 2	
To TC 1 ASISTENCIA		AVERAGE: 84.41 kph		SECTION: 1	
				TIME ALLOWED: 40 min	
DISTANCE		DIRECTION	INFORMATION	DISTANCE REGRESS	
TOTAL	PARTIAL				
56,27	3,08		 <p>Marca en Arbol</p>	0,00	
					 <table border="1"> <tr> <td>S-029°27.870'</td> </tr> <tr> <td>W-065°30.407'</td> </tr> <tr> <td>ALT: 0 m</td> </tr> </table>
S-029°27.870'					
W-065°30.407'					
ALT: 0 m					

PROXIMA NOTA

0,00

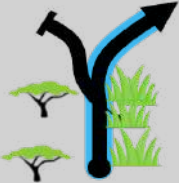




11

From TC 1 ASISTENCIA		DISTANCE: 24,05 Km		DAY: 2			
To TC 2 CORTADA CAÑAROL		RECORD: Revised Route		SECTION: 1			
SPECIAL STAGE LAS PEÑAS - RIO LA DORADA		1	TIME ALLOWED: 35 min				
		21,21 Km					
DISTANCE		DIRECTION	INFORMATION	DISTANCE REGRESS			
TOTAL	PARTIAL						
0,00	0,00	 12 21,21	 Marca en Cartel  <table border="1" data-bbox="840 438 968 518"> <tr><td>S-029°27.852'</td></tr> <tr><td>W-065°30.408'</td></tr> <tr><td>ALT: 0 m</td></tr> </table>	S-029°27.852'	W-065°30.408'	ALT: 0 m	24,05
S-029°27.852'							
W-065°30.408'							
ALT: 0 m							
1,05	1,05	 13 20,16		23,00			
2,95	1,90	 14 18,26	Rio Seco	21,10			
5,08	2,13	 15 16,13		18,97			
6,13	1,05	 16 15,08	casa blanca El Jumeal	17,92			

From TC 1 ASISTENCIA		DISTANCE: 24,05 Km		DAY: 2
To TC 2 CORTADA CAÑAROL		RECORD: Revised Route		SECTION: 1
SPECIAL STAGE LAS PEÑAS - RIO LA DORADA		1	TIME ALLOWED: 35 min	
		21,21 Km		
DISTANCE		DIRECTION	INFORMATION	DISTANCE REGRESS
TOTAL	PARTIAL			
7,44	1,31	 17 13,77		16,62
10,99	3,55	 18 10,22		13,06
12,36	1,37	 19 8,85		11,69
12,91	0,55	 20 8,30		11,14
12,99	0,08	 21 8,22		11,06




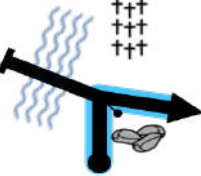

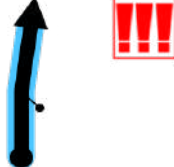


PROXIMA NOTA

2,45

From TC 1 ASISTENCIA		DISTANCE: 24,05 Km		DAY: 2
To TC 2 CORTADA CAÑAROL				SECTION: 1
SPECIAL STAGE LAS PEÑAS - RIO LA DORADA		1 21,21 Km	RECORD: Revised Route	TIME ALLOWED: 35 min
DISTANCE		DIRECTION	INFORMATION	DISTANCE REGRESS
TOTAL	PARTIAL			
15,44	2,45	 22 5,77		8,61
15,66	0,22	 23 5,55		8,39
17,17	1,51	 24 4,04		6,88
18,42	1,25	 25 2,79		5,63
18,50	0,08	 26 2,71		5,55

PROXIMA NOTA

2,71

From TC 1 ASISTENCIA		DISTANCE: 24,05 Km		DAY: 2
To TC 2 CORTADA CAÑAROL		RECORD: Revised Route		SECTION: 1
SPECIAL STAGE LAS PEÑAS - RIO LA DORADA		1	TIME ALLOWED: 35 min	
		21,21 Km		
DISTANCE		DIRECTION	INFORMATION	DISTANCE REGRESS
TOTAL	PARTIAL			
21,21	2,71	 27 0,00	 Marca en Poste  <div style="border: 1px solid black; padding: 2px; width: fit-content;"> S-029°17.771' W-065°29.040' ALT: 0 m </div>	2,84
21,39	0,18	 28	 En ruta <div style="border: 1px solid black; padding: 2px; width: fit-content;"> S-029°17.679' W-065°29.062' ALT: 0 m </div>	2,66
21,51	0,12	 29	PRECAUCION TRANSITO PESADO	0,00
24,05	2,54	 30	 Marca en garita roja <div style="border: 1px solid black; padding: 2px; width: fit-content;"> S-029°17.546' W-065°27.505' ALT: 0 m </div>	0,00

PROXIMA NOTA


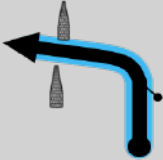
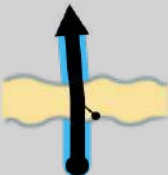
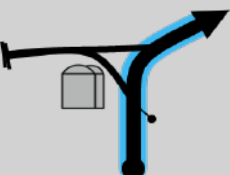

0,00

1

From TC 2 CORTADA CAÑAROL		DISTANCE: 42,51 Km		DAY: 2
To TC 3 ASISTENCIA		RECORD: Revised Route		SECTION: 1
SPECIAL STAGE CORTADA CAÑAROL - EL BAÑADO 2		TIME ALLOWED: 40 min		
DISTANCE TOTAL PARTIAL		DIRECTION		INFORMATION
0,00 0,00		 31 14,15		 en garita roja <div style="border: 1px solid black; padding: 2px; width: fit-content;"> S-029°17.533' W-065°27.500' ALT: 0 m </div>
2,66 2,66		 32 11,49		39,51
5,15 2,49		 33 9,00		37,02
5,62 0,47		 34 8,53		<div style="border: 1px solid black; padding: 5px; width: fit-content; margin: 0 auto;">La Dorada</div> 36,55
6,42 0,80		 35 7,73		35,75

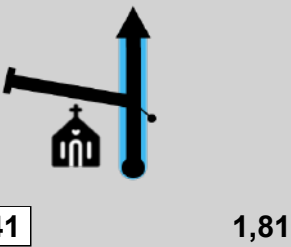
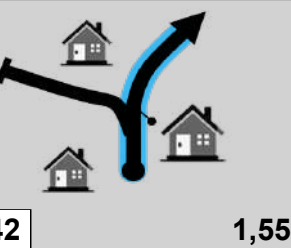
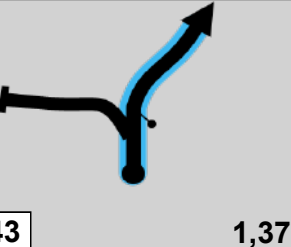
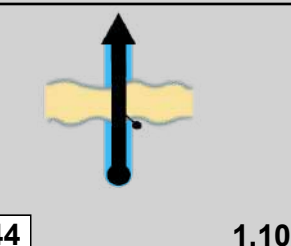
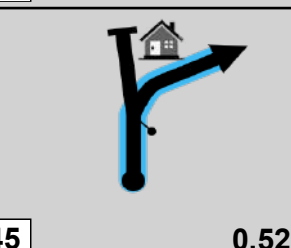
PROXIMA NOTA

0,06

From TC 2 CORTADA CAÑAROL		DISTANCE: 42,51 Km		DAY: 2
To TC 3 ASISTENCIA		RECORD: Revised Route		SECTION: 1
SPECIAL STAGE CORTADA CAÑAROL - EL BAÑADO 2 4,15 Km		TIME ALLOWED: 40 min		
DISTANCE		DIRECTION	INFORMATION	DISTANCE REGRESS
TOTAL	PARTIAL			
6,48	0,06	 36 7,67		35,69
7,97	1,49	 37 6,18	Fin la Dorada	34,20
10,09	2,12	 38 4,06		32,08
11,05	0,96	 39 3,10		31,12
11,98	0,93	 40 2,17		30,19



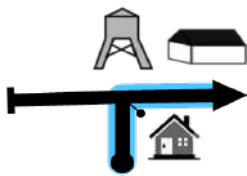



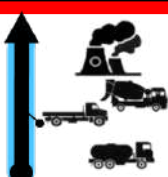
PROXIMA NOTA

0,36





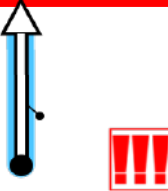

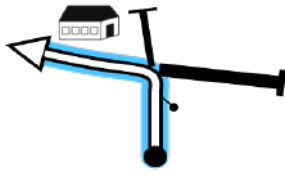
From TC 2 CORTADA CAÑAROL		DISTANCE: 42,51 Km		DAY: 2
To TC 3 ASISTENCIA		RECORD: Revised Route		SECTION: 1
SPECIAL STAGE CORTADA CAÑAROL - EL BAÑADO 2		4,15 Km		TIME ALLOWED: 40 min
DISTANCE		DIRECTION	INFORMATION	DISTANCE REGRESS
TOTAL	PARTIAL			
12,34	0,36	 41 1,81		29,83
12,60	0,26	 42 1,55		29,57
12,78	0,18	 43 1,37		29,39
13,05	0,27	 44 1,10		29,12
13,63	0,58	 45 0,52		28,54

PROXIMA NOTA

0,52

From TC 2 CORTADA CAÑAROL		DISTANCE: 42,51 Km		DAY: 2
To TC 3 ASISTENCIA		RECORD: Revised Route		SECTION: 1
SPECIAL STAGE CORTADA CAÑAROL - EL BAÑADO		2 4,15 Km		TIME ALLOWED: 40 min
DISTANCE		DIRECTION	INFORMATION	DISTANCE REGRESS
TOTAL	PARTIAL			
14,15	0,52	 <div style="display: flex; justify-content: space-between;">460,00</div>	 Marca en arbol <div style="border: 1px solid black; padding: 2px; font-size: small;">S-029°11.640' W-065°26.608'</div> <div style="border: 1px solid black; padding: 2px; font-size: x-small;">ALT: 0 m</div>	28,02
14,77	0,62	 <div style="display: flex; justify-content: space-between;">47</div>	 en OSN <div style="border: 1px solid black; padding: 2px; font-size: small;">S-029°11.697' W-065°26.234'</div> <div style="border: 1px solid black; padding: 2px; font-size: x-small;">ALT: 0 m</div>	27,40
14,93	0,16	 <div style="display: flex; justify-content: space-between;">48</div>	ATENCION RUTA EN CONSTRUCCION	27,58
19,16	4,23	 <div style="display: flex; justify-content: space-between;">49</div>	ATENCION RUTA EN CONSTRUCCION	23,35
25,39	6,23	 <div style="display: flex; justify-content: space-between;">50</div>	OBRADOR	17,12

2

From TC 2 CORTADA CAÑAROL		DISTANCE: 42,51 Km		DAY: 2	
To TC 3 ASISTENCIA		AVERAGE: 63.77 kph		SECTION: 1	
				TIME ALLOWED: 40 min	
DISTANCE		DIRECTION	INFORMATION	DISTANCE	
TOTAL	PARTIAL			REGRESS	
25,65	0,26	  51	PC: 6; 8	16,86	
26,41	0,76	  52		16,10	
37,00	10,59	 53		0,00	
41,38	4,38	 54	ESQUIU	1,13	
41,88	0,50	 55		0,63	

PROXIMA NOTA


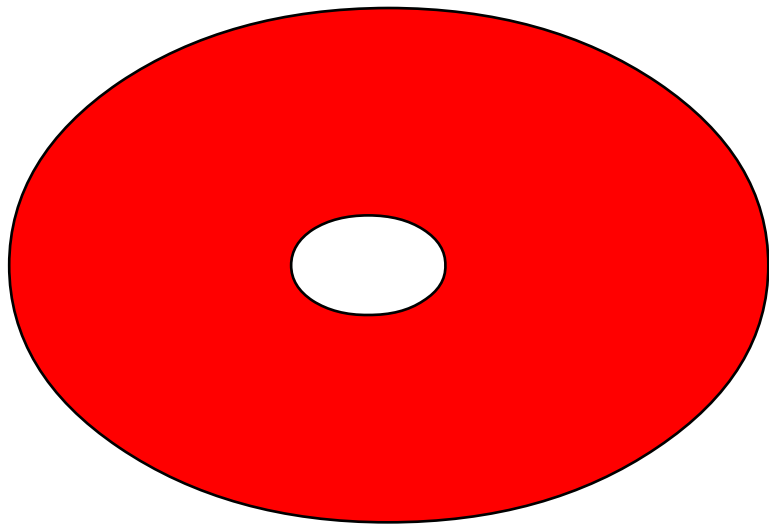

0,12

From: TC 2 CORTADA CAÑAROI		DISTANCE:	42,51 Km	DAY:	2
To: TC 3 ASISTENCIA		SECTION:	1	min	
PARA REALIZAR SECCION 2 DE LA ETAPA 1, VOLVER					
DISTANCE		DIRECTION	INFORMATION	DISTANCE REGRESS	
TOTAL	PARTIAL				
42,00	0,12			0,00	
		56			
42,17	0,17		Toma Ruta 20	0,34	
		57			
42,51	0,34		Entrada Asistencia Flotante	0,00	
		58	<div style="border: 1px solid black; padding: 2px; display: inline-block;"> S-029°22.868' W-065°17.653' ALT: 0 m </div>		

PARA REALIZAR SECCION 2, DE LA ETAPA 2 VOLVER A LA FIGURA 1 ETAPA 2

OK

RALLYCEROS
CATAMARCA



ALYCELO
CAMPANA