

**3º FECHA CAMPEONATO  
CATAMARQUEÑO DE RALLY 2022**

**RALLY CIUDAD DE FRIAS  
HOMENAJE A LOS HEROES DE  
MALVINAS  
14 y 15 DE MAYO DE 2022**

**ORGANIZA:  
Amigos del Rally de Frías**

**FISCALIZA:  
Federación Catamarqueña del Deporte Motor**

**LIBRO DE RUTA**

**3ª FECHA CAMPEONATO CATAMARQUENO DE RALLY 2022**  
**"RALLY CIUDAD DE FRIAS - HOMENAJE A LOS HEROES DE MALVINAS"**

Organiza: Amigos del Rally de Frias

Fiscaliza: F. C. D. M.

COMPUTOS: A. S. E. R.

**1ª ETAPA - 14 DE MAYO DE 2022**

SECT.	TIPO DE CONTROL	LUGAR	DISTANCIA		TIEMPOS		H. PASO IDEAL 1º	PROMEDIO SECTOR	CIERRE DE RUTA
			PARCIAL	TOTAL	IDEAL	MAXIMO			
1	C.H. 01	PQUE. SERVICIOS					14,00		
1	C.H. 02	P. REAGRUP.QUIROS	19,80	19,80	0,25	0,40	14,25	47,52	<b>13,25</b>
		<b>REAGRUPAMIENTO</b>				0,20			
2	C.H. 03	P. REAGRUP.QUIROS					14,45		
2	C.H. 04	BAVIANO	19,50	19,50	0,25	0,40	15,10	46,80	<b>14,10</b>
3	LPE 01	BAVIANO					15,13		
3	FPE 01	VALLECITO	<b>13,50</b>						
3	C.H. 05	P. SERVICIOS (ING.)	20,50	34,00	0,45	1,00	15,58	45,33	<b>14,58</b>
4	C.H. 05	P. SERVICIOS (ING.)					15,58		
4	C.H. 06	P. SERVICIOS (SAL.)			0,45	1,00	16,43		
5	C.H. 06	P. SERVICIOS (SAL.)					16,43		
5	<b>C.H. 07</b>	<b>PARQUE CERRADO</b>	----	----	0,00	0,15	16,43		<b>15,43</b>

**2ª ETAPA - 15 DE MAYO DE 2022**

SECT.	TIPO DE CONTROL	LUGAR	DISTANCIA		TIEMPOS		H. PASO IDEAL 1º	PROMEDIO SECTOR	CIERRE DE RUTA
			PARCIAL	TOTAL	IDEAL	MAXIMO			
6	C.H. 08	PARQUE CERRADO					8,00		
6	C.H. 09	P. SERVICIOS (ING.)	----	----	0,00	0,15	8,00		<b>7,00</b>
7	C.H. 09	P. SERVICIOS (ING.)					8,00		
7	C.H. 10	P. SERVICIOS (SAL.)			0,20	0,35	8,20		
8	C.H. 10	P. SERVICIOS (SAL.)					8,20		
8	C.H. 11	BAVIANO	39,50	39,50	0,45	1,00	9,05	52,67	<b>8,05</b>
9	LPE 02	BAVIANO					9,08		
9	FPE 02	RUTA PROV 15 MOJON	<b>16,10</b>						
9	C.H. 12	EL MOJON	9,20	25,30	0,35	0,50	9,43	43,37	<b>8,43</b>
10	LPE 03	EL MOJON					9,46		
10	FPE 03	VALLECITO	<b>10,70</b>						
10	C.H. 13	P. SERVICIOS (ING.)	17,60	28,30	0,40	0,55	10,26	42,45	<b>9,26</b>
11	C.H. 13	P. SERVICIOS (ING.)					10,26		
11	C.H. 14	P. SERVICIOS (SAL.)			0,45	1,00	11,11		
		<b>REAGRUPAMIENTO</b>				0,19			
12	C.H. 14	P. SERVICIOS (SAL.)					11,30		
12	C.H. 15	BAVIANO	39,50	39,50	0,45	1,00	12,15	52,67	<b>11,15</b>
13	LPE 04	BAVIANO					12,18		
13	FPE 04	RUTA PROV 15 MOJON	<b>16,10</b>						
13	C.H. 16	EL MOJON	9,20	25,30	0,35	0,50	12,53	43,37	<b>11,53</b>
14	LPE 05	EL MOJON					12,56		
14	FPE 05	VALLECITO	<b>10,70</b>						
14	<b>C.H. 17</b>	<b>PARQUE CERRADO</b>	17,60	28,30	0,40	0,55	13,36	42,45	<b>12,36</b>

RESUMEN	PRUEBAS ESPECIALES	ENLACE	TOTAL
1ª ETAPA	<b>13,50 Km</b>	<b>59,80 Km</b>	<b>73,30 Km</b>
2ª ETAPA	<b>53,60 Km</b>	<b>132,60 Km</b>	<b>186,20 Km</b>
<b>TOTAL RALLY</b>	<b>67,10 Km</b>	<b>192,40 Km</b>	<b>259,50 Km</b>

**3º FECHA CAMPEONATO CATAMEQUEÑO  
DE RALLY 2022  
RALLY CIUDAD DE FRIAS  
HOMENAJE A LOS HEROES DE MALVINAS  
PROGRAMA**

<b>Jueves 05/05/22</b>	Apertura de Inscripciones
10,00 a 12,00 Hs	Sede F. C. D. M.
18,00 a 20,00 Hs	
<b>Jueves 05/05/22</b>	Lanzamiento Oficial del Rally
20,30 Hs.	Casa de la Cultura - FRIAS
<b>Viernes 13/05/22</b>	Largada Simbólica del Rally
20,30 Hs.	Vieja Terminal - FRIAS
<b>Sábado 14/05/22</b>	Verif. Administrativa y Técnica
08,30 a 13,00	Pque. Servicios Parque Florencia Genesier
<b>Sábado 14/05/22</b>	Verif. Administrativa y Técnica Vehículos Observados
13,00 a 13,30	Pque. Servicios Parque Florencia Genesier
<b>Sábado 14/05/22</b>	Parque Cerrado Previo
13,00 a 13,20 Hs.	Pque. Servicios Parque Florencia Genesier
<b>Sábado 14/05/22</b>	Reunión Obligatoria de Pilotos
13,30 Hs.	Pque. Servicios Parque Florencia Genesier
<b>Sábado 14/05/22</b>	Largada desde Parque de Servicios
14,00 Hs .	Pque. Servicios Parque Florencia Genesier
<b>Sábado 14/05/22</b>	Largada Prueba Especial
15,13 Hs.	BAVIANO – VALLECITO
<b>Domingo 15/05/22</b>	Largada Parque Cerrado para 2ª Etapa
08,00 Hs.	Pque. Servicios Parque Florencia Genesier
<b>Domingo 15/05/22</b>	Largada Prueba Especial
09,08 Hs.	VBAVIANO – RUTA PROV 15 EL MOJON
<b>Domingo 15/05/22</b>	Coronación Ganadores
15,00 Hs.	Plaza 9 de Julio - FRIAS

## ORGANIZACION

### 1.1 REGLAMENTACIONES

El Rally se desarrollara de conformidad con el Código Deportivo Internacional (y sus anexos), las disposiciones generales aplicables a rallies que se disputen por el Reglamento de Campeonato Regional Santiaguense y el presente Reglamento Particular.

### 1.2 DEFINICION

Nombre del Rally: Rally Ciudad de Frías  
“Homenaje a los Héroes de Malvinas”  
Nombre del Organizador: Amigos del Rally de Frías  
Nombre de la Autoridad Deportiva: Federación Catamarqueña del  
Deporte Motor  
Fecha de Realización: 14 y 15 de Mayo de 2022

### 1.3 COMITÉ DE ORGANIZACION:

Comisión de la Asociación Amigos del Rally de Frías
---

### 1.4 OFICIALES DE LA PRUEBA

Comisarios Deportivos	Luis Córdoba, Jorge Varagnolo Cristian Ahumada
Director de la Prueba	F. C. D. M. F. C. D. M.
Comisario Técnico	Gustavo Carrizo
Secretaria de la Prueba	F. C. D. M.
Responsable de Seguridad	F. C. D. M.
Responsable de Sanidad	SOLMET Facundo Barrionuevo
Responsable de Finanzas	
Responsable de Resultados	
Controles y Cómputos	A. S. E. R.
Responsable Libro de Ruta	A. S. E. R.
Responsable de P. Cerrados	
Relaciones con los Concurrentes	Cristian Ahumada
Relaciones con la Prensa	
Auto 000	Jorge Molina
Auto 00	Emiliano Sochi
Auto 0	Martin Barrionuevo
Auto de Barrido	

## CONDICIONES GENERALES

### 2 PUNTUABILIDAD

Esta prueba otorgara puntaje para el siguiente certamen  
Campeonato Catamarqueño de Rally para Pilotos y Navegantes

### 3 DESCRIPCION

3.1	Distancia Total de la Competencia	259,50
3.2	Distancia Total de Pruebas Especiales	67,10
3.3	Cantidad de Pruebas Especiales	5
3.4	Cantidad de Etapas	2
3.5	Tipo de Superficie	Tierra y Ripio

### 4 VEHICULOS ADMITIDOS

Automóviles homologados por la FIA y/o CDA comprendidos en la Reglamentación Técnica de la Categoría Turismo Grupo “A” y de producción Grupo “N” de acuerdo a lo que menciona el Artículo 3º de los Reglamentos del Campeonato Regional de Rally.

### 5 INSCRIPCIONES

Deben efectuarse de acuerdo a lo que especifica el Capitulo 5 de las Disposiciones Generales para Rally, aplicables en el Campeonato Regional de Rally.

La fecha y hora limite para el envío de las inscripciones es el 13 de Mayo de 2022 a las 16,00 hs.. Los detalles relativos al navegante pueden ser indicados hasta el momento de la verificación administrativa.

### 6 SEGUROS – RESPONSABILIDADES

#### 6.1 SEGUROS

##### 6.1.1. COBERTURA

Vigencia de la cobertura desde el día el 14-05-2022, a las 12,00 Hs hasta el 15-05-2022, luego de la liberación del Parque Cerrado Final

##### 6.1.2. RIESGOS CUBIERTOS

6.1.2.1. RESPONSABILIDAD CIVIL: Por Lesiones, Muerte y Daños a Terceros y/o cosas de Terceros a consecuencia del evento Deportivo.

6.1.2.2. INCENDIO: De los Automóviles participantes, accesorios y Partes componentes mientras se encuentren en los Parques Cerrados.

### 6.1.2.3. ACCIDENTES PERSONALES: De los Oficiales Deportivos Por Muerte o Incapacidad permanente Total o Parcial.

## 6.2. RESPONSABILIDADES

- 6.2.1. El comité organizador rechaza toda responsabilidad referida a las consecuencias por violación a las Leyes, Normas y Ordenanzas cometidas por los competidores, siendo dichas consecuencias responsabilidad exclusiva de aquellos que las cometieron.
- 6.2.2. Los vehículos de asistencia, inclusive aquellos que tengan placas “Auxilio” provistos por el organizador, no están cubiertos con Póliza de Seguro del Rally.  
Las acciones que puedan cometer se encuentran bajo la exclusiva responsabilidad del propietario.
- 6.2.3. Los vehículos utilizados por los competidores para el reconocimiento de la ruta y las acciones que puedan cometer las tripulaciones durante esos reconocimientos, tampoco están cubiertos por la Póliza de Seguro del Rally.

## 7 PUBLICIDAD

Los números de competición y las placas del Rally con la publicidad obligatoria, serán entregados durante la Verificación Administrativa y colocados en el auto antes de la Verificación Técnica.

## 8 OBLIGACIONES GENERALES

### 8.1 TARJETA DE IDENTIFICACION

Una tarjeta específica, denominada “Tarjeta de Identificación” conteniendo fotografías recientes (4x4), los datos de la tripulación, los relativos al auto y la firma del piloto y navegante, deberá encontrarse en forma visible (Vidrio lateral trasero izquierdo) durante todo el desarrollo del Rally. Será confeccionada durante la Verificación Administrativa.

### 8.2 NUMEROS

Serán entregados a cada tripulación por el organizador, un juego de números tal como lo indican las disposiciones generales.

## 9 DESARROLLO DEL RALLY

### 9.1. HORA OFICIAL

La hora oficial del Rally será la de la República Argentina. Se obtiene marcando por teléfono el número 113.

## 9.2. LARGADA DE LA PRUEBA

### 9.2.2 LARGADA OFICIAL

Se producirá en el Parque Florencia Gensir a las 14,00 horas para la primera tripulación, las restantes lo deberán hacer en el horario que especifique la planilla oficial de largada de la prueba.

9.3. Si hubiese un sistema de largada y/o llegada por medio de luces será descrito en un anexo.

## 10 RESUMEN DE LAS PENALIDADES

Se detallan en el capítulo XXV de las Disposiciones Generales para Rally.

## 11 RECLAMACIONES – APELACIONES

Las condiciones y montos de los aranceles determinada para reclamaciones y apelaciones, se indican en el capítulo XXIV de las Disposiciones Generales para Rallies del Campeonato Regional Catamarqueño.-

## 12 CLASIFICACIONES

Las clasificaciones serán establecidas de acuerdo a lo que se menciona en el Artículo 21.2.1 de las Disposiciones Generales para Rallies.

## **SOLICITUD DE REENGANCHES**

Señor Director de la Prueba:

EL ABAJO FIRMANTE EN SU CONDICION DE PILOTO / NAVEGANTE, SE DIRIGE A UD., A FIN DE SOLICITARLE SEA INCLUIDO EN EL REGIMEN DE REENGANCHE PARA LA PRUEBA 3° FECHA DEL CAMPEONATO CATAMARQUEÑO DE RALLY, DE ACUERDO A LAS NORMAS REGLAMENTARIAS VIGENTES.

AUTO N° \_\_\_\_\_

PILOTO \_\_\_\_\_

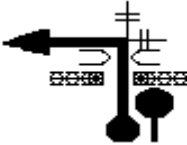





NAVEGANTE \_\_\_\_\_


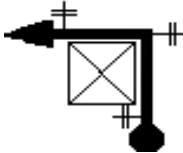


CATEGORIA \_\_\_\_\_



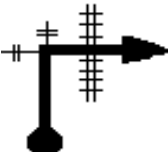




FIRMA \_\_\_\_\_



















# **PRIMERA ETAPA**









C. H. 01 - PARQUE SERVICIOS			DISTANCIA / Km	ETAPA	PAGINA	
C. H. 02 - PQUE. REAGRUP QUIROS			19,80	1	1	
PRUEBA ESPECIAL				PROMEDIO Km/H		SECTOR
			47,52	TIEMPO OTORG.		
KMS				0,25		
DISTANCIA		DIRECCION	INFORMACION			DISTANCIA
PARCIAL	TOTAL					REGRESIVA
0,00	0,00		1	SALIDA PQUE. SERVICIOS		19,80
0,80	0,80		2	EMPALME RUTA 157		19,00
---	---		3	MONUMENTO A LA BENDERA		---
4,70	5,50		4	POLICIA		14,30
---	---		5	PUENTE		---
13,00	18,50		6	QUIROS		1,30

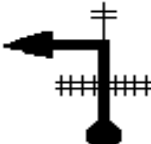



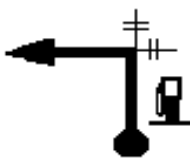

C. H. 01 - PARQUE SERVICIOS			DISTANCIA / Km	ETAPA	PAGINA
C. H. 02 - PQUE. REAGRUP QUIROS			<b>19,80</b>	<b>1</b>	<b>2</b>
PRUEBA ESPECIAL				PROMEDIO Km/H	
			<b>47,52</b>	<b>0,25</b>	TIEMPO OTORG.
					KMS
DISTANCIA		DIRECCION	INFORMACION	DISTANCIA	
PARCIAL	TOTAL			REGRESIVA	
0,50	19,00	 7	DEJA RUTA EN GARITA		0,80
0,50	19,50	 8	PLAZA QUIROS		0,30
0,30	19,80	 9	 C. H. FRENTE MUNICIPALIDAD		0,00

C. H. 03 - PQUE. REAGRUP QUIROS			DISTANCIA / Km	ETAPA	PAGINA
C. H. 04 - BAVIANO			<b>19,50</b>	<b>1</b>	<b>3</b>
PRUEBA ESPECIAL				PROMEDIO Km/H	
			<b>46,80</b>	TIEMPO OTORG.	
KMS				<b>0,25</b>	
DISTANCIA		DIRECCION	INFORMACION		DISTANCIA
PARCIAL	TOTAL				REGRESIVA
0,00	0,00	 1		SALIDA PQUE. REAGRUP 19,50	
0,20	0,20	 2	FIN PAVIMENTO 19,30		
---	---	 3			---
---	---	 4	MAXIMA 40		---
14,80	15,00	 5	MAXIMA 40		4,50
0,20	15,20	 6	CAMPAMENTO OBRADOR		4,30

C. H. 03 - PQUE. REAGRUP QUIROS				DISTANCIA / Km	ETAPA	PAGINA
C. H. 04 - BAVIANO				19,50	1	4
					SECTOR	
PRUEBA ESPECIAL				PROMEDIO Km/H	TIEMPO OTORG.	
				KMS	46,80	0,25
DISTANCIA		DIRECCION		INFORMACION	DISTANCIA	
PARCIAL	TOTAL				REGRESIVA	
0,40	15,60		7			3,90
1,50	17,10		8			2,40
0,70	17,80		9			1,70
1,00	18,80		10			0,70
0,50	19,30		11	BAVIANO		0,20
0,20	19,50		12	C. H. ANTES DE LOMO		0,00

C. H. 04 - BAVIANO			DISTANCIA Km	ETAPA	PAGINA
C. H. 05 - PQUE. SERVICIOS			<b>34,00</b>	<b>1</b>	<b>5</b>
PRUEBA ESPECIAL				PROMEDIO Km/H	
<b>1</b>	<b>BAVIANO VALLECITO</b>	<b>13,50 KMS</b>	<b>45,33</b>	<b>TIEMPO OTORG.</b> <b>0,45</b>	
DISTANCIA		DIRECCION	INFORMACION	DISTANCIA	
PARCIAL	TOTAL			REGRESIVA	
0,00	0,00		 <b>LARGADA DESPUES LOMO</b>		34,00
0,40	0,40				33,60
0,20	0,60				33,40
---	---				---
6,20	6,80				27,20
0,20	7,00				27,00

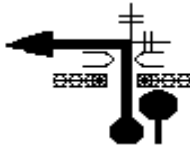

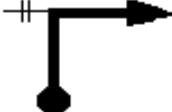




C. H. 04 - BAVIANO			DISTANCIA Km	ETAPA	PAGINA
C. H. 05 - PQUE. SERVICIOS			<b>34,00</b>	<b>1</b>	<b>6</b>
				SECTOR	
PRUEBA ESPECIAL			PROMEDIO Km/H	TIEMPO OTORG.	
<b>1</b>	BAVIANO VALLECITO		<b>13,50</b> KMS	<b>45,33</b>	<b>0,45</b>
DISTANCIA		DIRECCION	INFORMACION		DISTANCIA
PARCIAL	TOTAL				REGRESIVA
5,00	12,00		7	ANJULI	22,00
---	---		8		---
0,50	12,50		9	GARITA	21,50
1,00	13,50		10	 CEMENTERIO	20,50
0,40	13,90		11	 DESPUES VADO	20,10
5,00	18,90		12	EMPALME VALLECITO	15,10


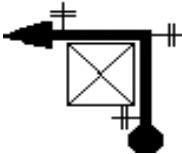
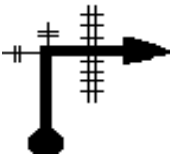


C. H. 04 - BAVIANO			DISTANCIA Km	ETAPA	PAGINA
C. H. 05 - PQUE. SERVICIOS			<b>34,00</b>	<b>1</b>	<b>7</b>
PRUEBA ESPECIAL				PROMEDIO Km/H	
<b>1</b>	BAVIANO VALLECITO		<b>13,50</b> KMS	<b>45,33</b>	<b>0,45</b>
DISTANCIA		DIRECCION	INFORMACION	DISTANCIA	
PARCIAL	TOTAL			REGRESIVA	
10,30	29,20		13	VIAS	4,80
---	---		14	PUENTE	---
---	---		15	COMIENZA PAVIMENTO AV. SAN MARTIN	---
2,70	31,90		16	YPF	2,10
0,60	32,50		17	GULF TOMA POR PELEGRINI	1,50
0,60	33,10		18	SEMAFORO EN HOSPITAL POR ESPAÑA	0,90






















# **SEGUNDA ETAPA**








C. H. 10 - PARQUE SERVICIOS			DISTANCIA / Km	ETAPA	PAGINA
C. H. 11 - BAVIANO			<b>39,50</b>	<b>2</b>	<b>1</b>
PRUEBA ESPECIAL				PROMEDIO Km/H	
			<b>52,67</b>	<b>8</b>	TIEMPO OTORG.
KMS					<b>0,45</b>
DISTANCIA		DIRECCION	INFORMACION		DISTANCIA
PARCIAL	TOTAL				REGRESIVA
0,00	0,00		1	 <b>SALIDA PQUE. SERVICIOS</b>	39,50
0,80	0,80		2	<b>EMPALME RUTA 157</b>	38,70
---	---		3	<b>MONUMENTO A LA BENDERA</b>	---
4,70	5,50		4	<b>POLICIA</b>	34,00
---	---		5	<b>PUENTE</b>	---
13,00	18,50		6	<b>QUIROS</b>	21,00

C. H. 10 - PARQUE SERVICIOS			DISTANCIA / Km	ETAPA	PAGINA
C. H. 11 - BAVIANO			<b>39,50</b>	<b>2</b>	<b>2</b>
PRUEBA ESPECIAL				PROMEDIO Km/H	
			<b>52,67</b>	<b>0,45</b>	OTORG.
		KMS			
DISTANCIA		DIRECCION	INFORMACION	DISTANCIA	
PARCIAL	TOTAL			REGRESIVA	
0,50	19,00	 7	DEJA RUTA EN GARITA	20,50	
0,50	19,50	 8	PLAZA QUIROS	20,00	
0,30	19,80	 9	MUNICIPALIDAD QUIROS	19,70	
0,20	20,00	 10	FIN PAVIMENTO	19,50	
---	---	 11		---	
---	---	 12	MAXIMA 40	---	







C. H. 10 - PARQUE SERVICIOS				DISTANCIA / Km	ETAPA	PAGINA
C. H. 11 - BAVIANO				<b>39,50</b>	<b>2</b>	<b>3</b>
PRUEBA ESPECIAL					PROMEDIO Km/H	
				<b>52,67</b>	TIEMPO OTORG.	
		KMS			<b>0,45</b>	
DISTANCIA		DIRECCION	INFORMACION	DISTANCIA		
PARCIAL	TOTAL			REGRESIVA		
15,00	35,00	 13	MAXIMA 40	4,50		
0,20	35,20	 14	CAMPAMENTO OBRADOR	4,30		
0,40	35,60	 15		3,90		
1,50	37,10	 16		2,40		
0,70	37,80	 17		1,70		
1,00	38,80	 18		0,70		








<b>C. H. 10 - PARQUE SERVICIOS</b>				DISTANCIA / Km	ETAPA <b>2</b>	PAGINA
<b>C. H. 11 - BAVIANO</b>				<b>39,50</b>	SECTOR <b>8</b>	<b>4</b>
<b>PRUEBA ESPECIAL</b>					PROMEDIO Km/H	
			KMS	<b>52,67</b>	<b>0,45</b>	
<b>DISTANCIA</b>		<b>DIRECCION</b>	<b>INFORMACION</b>	<b>DISTANCIA</b>		
PARCIAL	TOTAL			<b>REGRESIVA</b>		
<b>0,50</b>	<b>39,30</b>		<b>19</b>	<b>BAVIANO</b>	<b>0,20</b>	
<b>0,20</b>	<b>39,50</b>		<b>20</b>	<b>C. H. ANTES DE LOMO</b>	<b>0,00</b>	







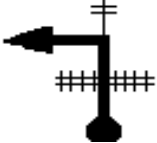

C. H. 11 - BAVIANO			DISTANCIA Km	ETAPA	PAGINA
C. H. 12 - EL MOJON			25,30	2	5
				SECTOR	
PRUEBA ESPECIAL			PROMEDIO Km/H	TIEMPO OTORG.	
2	VABIANO RUTA PROV. 15 EL MOJON		16,10 KMS	43,37	0,35
DISTANCIA		DIRECCION	INFORMACION	DISTANCIA	
PARCIAL	TOTAL			REGRESIVA	
0,00	0,00		1	  LARGADA DESPUES LOMO	25,30
0,40	0,40		2		24,90
0,20	0,60		3		24,70
---	---		4		---
6,20	6,80		5		18,50
0,60	7,40		6		17,90



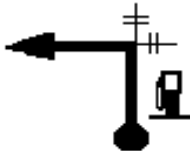

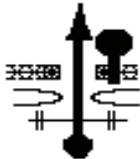

C. H. 11 - BAVIANO			DISTANCIA Km	ETAPA 2	PAGINA <b>6</b>
C. H. 12 - EL MOJON			<b>25,30</b>	SECTOR 9	
PRUEBA ESPECIAL			PROMEDIO Km/H	TIEMPO OTORG.	
<b>2</b>	VABIANO RUTA PROV. 15 EL MOJON	<b>16,10</b> KMS	<b>43,37</b>	<b>0,35</b>	
DISTANCIA		DIRECCION	INFORMACION		DISTANCIA
PARCIAL	TOTAL				REGRESIVA
1,80	9,20		7		16,10
0,30	9,50		8		15,80
---	---		9	OJO PISO <b>!!</b>	---
3,30	12,80		10		12,50
---	---		11		---
3,30	16,10		12	 GARITA	9,20



C. H. 11 - BAVIANO			DISTANCIA Km	ETAPA	PAGINA
C. H. 12 - EL MOJON			25,30	2	7
PRUEBA ESPECIAL				PROMEDIO Km/H	
2	VABIANO RUTA PROV. 15 EL MOJON	16,10 KMS	43,37	TIEMPO OTORG.	
DISTANCIA		DIRECCION	INFORMACION	DISTANCIA	
PARCIAL	TOTAL			REGRESIVA	
0,30	16,40	 13	 FRENTE ARBOL	8,90	
1,50	17,90	 14		7,40	
7,20	25,10	 15	POLICIA ESCUELA EL MOJON	0,20	
0,20	25,30	 16	 C. H. FRENTE ARBOL	0,00	

C. H. 12 - EL MOJON			DISTANCIA Km	ETAPA	PAGINA
C. H. 13 - PQUE. SERVICIOS			<b>28,30</b>	<b>2</b>	<b>8</b>
PRUEBA ESPECIAL				PROMEDIO Km/H	
<b>3</b>	EL MOJON VALLECITO	<b>10,70</b> KMS	<b>42,45</b>	TIEMPO OTORG.	
DISTANCIA		DIRECCION	INFORMACION	DISTANCIA	
PARCIAL	TOTAL			REGRESIVA	
0,00	0,00		1	 <b>LARGADA</b> <b>ESQUINERO ALAMBRADO</b>	28,30
2,40	2,40		2		25,90
2,20	4,60		3	<b>CORRALITO</b>	23,70
0,90	5,50		4		22,80
3,40	8,90		5		19,40
---	---		6		---

C. H. 12 - EL MOJON			DISTANCIA Km	ETAPA 2	PAGINA
C. H. 13 - PQUE. SERVICIOS			28,30	SECTOR 10	9
PRUEBA ESPECIAL				PROMEDIO Km/H	
3	EL MOJON VALLECITO	10,70 KMS	42,45	0,40	
DISTANCIA		DIRECCION	INFORMACION	DISTANCIA	
PARCIAL	TOTAL			REGRESIVA	
1,80	10,70	 7	 ARBOL JUNTO ALCANTARILLA	17,60	
---	---	 8		---	
1,00	11,70	 9	 FRENTE ESCUELA	16,60	
1,30	13,00	 10	VALLECITO	15,30	
11,60	23,30	 11	VIAS	5,00	
---	---	 12	PUENTE	---	

C. H. 12 - EL MOJON			DISTANCIA Km	ETAPA	PAGINA
C. H. 13 - PQUE. SERVICIOS			<b>28,30</b>	<b>2</b>	<b>10</b>
PRUEBA ESPECIAL				PROMEDIO Km/H	
<b>3</b>	<b>EL MOJON VALLECITO</b>	<b>10,70 KMS</b>	<b>42,45</b>	<b>TIEMPO OTORG.</b> <b>0,40</b>	
DISTANCIA		DIRECCION	INFORMACION	DISTANCIA	
PARCIAL	TOTAL			REGRESIVA	
---	---	 13	COMIENZA PAVIMENTO POR AV SAN MARTIN	---	
2,80	26,10	 14	Y P F	2,20	
0,60	26,70	 15	GULF POR PELLEGRINI	1,60	
1,20	27,30	 16	SEMAFORO HOSPITAL POR ESPAÑA	1,00	
1,60	28,30	 17	 C. H. PORTON ADEMOP	0,00	

**SE REPITE UNA VES MAS LO  
REALIZADO HASTA EL  
MOMENTO EN LA SEGUNDA  
ETAPA DESDE HOJA 1 HASTA  
HOJA 10**